


ПОДНОСИЛАЦ ЗАХТЈЕВА: Е-УПР - ИБ		 Република Српска ГРАД ПРИЈЕДОР ГРАДОНАЧЕЛНИК ГРАДСКА УПРАВА ОДЈЕЉЕЊЕ ЗА ПРОСТОРНО УРЕЂЕЊЕ									
ПРЕЗИМЕ (ИМЕ РОДИТЕЉА) И ИМЕ / НАЗИВ:											
ЈМБ / ЈИБ:											
БРОЈ ЛИЧНЕ КАРТЕ ФИЗИЧКОГ ИЛИ ОВЛ. ЛИЦА (ИЗДАТА ОД):											
КОНТАКТ АДРЕСА:											
Е-MAIL:											
КОНТАКТ ТЕЛЕФОН:		ПРИЕМНИ ШТАМБИЉ ГРАДСКА УПРАВА ОДЈЕЉЕЊЕ ЗА ОПШТУ УПРАВУ ПРИМЉЕНО: <table border="1" style="width: 100%; border-collapse: collapse;"> <thead> <tr> <th style="width: 25%;">ОРГ.ЈЕД.</th> <th style="width: 25%;">БРОЈ</th> <th style="width: 25%;">ПРИЛОГ</th> <th style="width: 25%;">ВРИЈЕДНОСТ</th> </tr> </thead> <tbody> <tr> <td> </td> <td> </td> <td> </td> <td> </td> </tr> </tbody> </table>		ОРГ.ЈЕД.	БРОЈ	ПРИЛОГ	ВРИЈЕДНОСТ				
ОРГ.ЈЕД.	БРОЈ	ПРИЛОГ	ВРИЈЕДНОСТ								
		ГП ПУ 8.2.1 З									

ПРЕДМЕТ:	<input type="checkbox"/>	А) ЗАХТЈЕВ ЗА ЛОКАЦИЈСКЕ УСЛОВЕ					
	<input type="checkbox"/>	Б) ЗАХТЈЕВ ЗА НАКНАДНЕ ЛОКАЦИЈСКЕ УСЛОВЕ (ЛЕГАЛИЗАЦИЈА)					
ВРСТА ГРАЂЕЊА							
<input type="checkbox"/>	ИЗГРАДЊА	<input type="checkbox"/>	НАДОГРАДЊА	<input type="checkbox"/>	РЕКОНСТРУКЦИЈА	<input type="checkbox"/>	САНАЦИЈА
<input type="checkbox"/>	ДОГРАДЊА	<input type="checkbox"/>	АДАПТАЦИЈА	<input type="checkbox"/>	ПРОМЈЕНА НАМЈЕНЕ	<input type="checkbox"/>	ОСТАЛО
СТЕПАН ЗАВРШЕНОСТИ ОБЈЕКТА (ЗА ОБЈЕКТЕ КОЈИ СЕ ЛЕГАЛИЗУЈУ)							
<input type="checkbox"/>	ЗАПОЧЕТ (НЕЗАВРШЕН) ОБЈЕКАТ ИЛИ ДИО ОБЈЕКТА			<input type="checkbox"/>	ПОТПУНО ЗАВРШЕН ОБЈЕКАТ ИЛИ ДИО ОБЈЕКТА		
ПОДАЦИ О ВРСТИ И СПРАТНОСТИ ОБЈЕКТА							
ИНДИВИДУАЛНИ СТАМБЕНИ ОБЈЕКАТ	<input type="checkbox"/>	до 400 м ²	<input type="checkbox"/>	преко 400 м ²	<input type="checkbox"/>	СПРАТНОСТ	
ИНДИВИДУАЛНИ СТАМ-ПОСЛОВНИ ОБЈЕКАТ	<input type="checkbox"/>	до 400 м ²	<input type="checkbox"/>	преко 400 м ²	<input type="checkbox"/>		
ОБЈЕКАТ КОЛЕКТИВНОГ СТАНОВАЊА					<input type="checkbox"/>		
ПОСЛОВНО-СТАМБЕНИ ОБЈЕКАТ					<input type="checkbox"/>		
ПОСЛОВНИ ОБЈЕКАТ					<input type="checkbox"/>	ВРСТА	
ПОМОЋНИ ОБЈЕКАТ					<input type="checkbox"/>		
ИНФРАСТРУКТУРНИ ОБЈЕКАТ					<input type="checkbox"/>		
КИОСК					<input type="checkbox"/>		
ЉЕТНА БАШТА					<input type="checkbox"/>		
др.					<input type="checkbox"/>		
ЛОКАЦИЈА ОБЈЕКТА							
АДРЕСА							
КАТ.ПАРЦЕЛА	нови премјер			стари премјер			
КАТ.ОПШТИНА							
ЕВИДЕНЦИЈЕ	ПЛ бр.			ЗК ул.бр.			
<input type="checkbox"/>	ОЗНАЧИТИ АКО СЕ ЗАХТЈЕВ ОДНОСИ НА ИЗМЈЕНУ ЛОКАЦИЈСКИХ УСЛОВА ОПИС ТРАЖЕНЕ ИЗМЈЕНЕ:						
<input type="checkbox"/>	УВЈЕРЕЊЕ О ВАЖНОСТИ ИЗДАТИХ ЛОКАЦИЈСКИХ УСЛОВА						

УЗ ЗАХТЈЕВ ПРИЛОЖИТИ:


А) ЗА ЛОКАЦИЈСКЕ УСЛОВЕ:

1. **урбанистичко-техничке услове и стручно мишљење** ако нема спроведбеног документа просторног уређења, који се достављају у три примјерка само ако се раде ван органа надлежног за послове уређења простора јединице локалне самоуправе,
2. **копију катастарског плана**, односно ажурну геодетску подлогу за предложене трасе за инфраструктурне линијске комуналне објекте, овјерене од органа надлежног за послове премјера и катастра,
3. **доказ о легалности постојећег објекта**, уколико је ријеч о легализацији доградњи, надоградњи и промјени намјене постојећег објекта,
4. **опис објекта**,
5. **сагласности на локацију објекта** предвиђене у урбанистичко-техничким условима на основу посебних закона зависно од врсте и намјене објекта (комуналних предузећа која управљају комуналном инфраструктуром, јавних предузећа која управљају јавном инфраструктуром и слично, ако такве сагласности нису садржане у урбанистичко-техничким условима, осим ако је подручје будуће градње обухваћено спроведбеним документом просторног уређења),
6. **рјешење о утврђивању обавезе спровођења процјене утицаја на животну средину** и обиму процјене утицаја, ако је њено спровођење обавезно у складу са посебним прописом и
7. **идејни пројекат и доказ о власништву или праву грађења** над земљиштем **за објекте за које** према одредбама овог закона **није потребна грађевинска дозвола.**
8. Административну градску таксу у износу од 20 КМ

Б) ЗА НАКНАДНЕ ЛОКАЦИЈСКЕ УСЛОВЕ:



1. **копију катастарског плана**, односно ажурну геодетску подлогу за предложене трасе за инфраструктурне линијске комуналне објекте, овјерене од органа надлежног за послове премјера и катастра,
2. **геодетски снимак нелегално изграђеног објекта или дијела објекта**
3. **доказ о легалности постојећег објекта**, уколико је ријеч о легализацији доградњи, надоградњи и промјени намјене постојећег објекта,
4. Административну градску таксу у износу од 20 КМ

простор за административну таксу



Потпис подносиоца захтјева:

Приједор, _____ године

PODNOŠILAC ZAHTJEVA:	E-UPR - IB	 Republika Srpska GRAD PRIJEDOR GRADONAČELNIK GRADSKA UPRAVA ODJELJENJE ZA PROSTORNO UREĐENJE									
PREZIME (IME RODITELJA) I IME / NAZIV:											
JMB / JIB:	PRIJEMNI ŠTAMBILO <div style="border: 1px solid purple; padding: 5px; text-align: center;"> GRADSKA UPRAVA ODJELJENJE ZA OPŠTU UPRAVU </div> PRIMLJENO:										
BROJ LIČNE KARTE FIZIČKOG ILI OVL. LICA (izdata od):											
KONTAKT ADRESA:	<table border="1" style="width: 100%; border-collapse: collapse;"> <thead> <tr> <th style="width: 25%;">ORG.JED.</th> <th style="width: 25%;">BROJ</th> <th style="width: 25%;">PRILOG</th> <th style="width: 25%;">VRIJEDNOST</th> </tr> </thead> <tbody> <tr> <td> </td> <td> </td> <td> </td> <td> </td> </tr> </tbody> </table>			ORG.JED.	BROJ	PRILOG	VRIJEDNOST				
ORG.JED.	BROJ	PRILOG	VRIJEDNOST								
E-MAIL:	GP PU 8.2.1 3										
KONTAKT TELEFON:											

PREDMET:	<input type="checkbox"/>	A) ZAHTEJ ZA LOKACIJSKE USLOVE						
	<input type="checkbox"/>	B) ZAHTEJ ZA NAKNADNE LOKACIJSKE USLOVE (LEGALIZACIJA)						
VRSTA GRAĐENJA								
<input type="checkbox"/>	IZGRADNJA	<input type="checkbox"/>	NADOGRADNJA	<input type="checkbox"/>	REKONSTRUKCIJA	<input type="checkbox"/>	SANACIJA	
<input type="checkbox"/>	DOGRADNJA	<input type="checkbox"/>	ADAPTACIJA	<input type="checkbox"/>	PROMJENA NAMJENE	<input type="checkbox"/>	OSTALO	
STEPAN ZAVRŠENOSTI OBJEKTA (ZA OBJEKTE KOJI SE LEGALIZUJU)								
<input type="checkbox"/>	ZAPOČET (NEZAVRŠEN) OBJEKAT ILI DIO OBJEKTA			<input type="checkbox"/>	POTPUNO ZAVRŠEN OBJEKAT ILI DIO OBJEKTA			
PODACI O VRSTI I SPRATNOSTI OBJEKTA								
INDIVIDUALNI STAMBENI OBJEKAT	<input type="checkbox"/>	do 400 m ²	<input type="checkbox"/>	preko 400 m ²	<input type="checkbox"/>	SPRATNOST		
INDIVIDUALNI STAM-POSLOVNI OBJEKAT	<input type="checkbox"/>	do 400 m ²	<input type="checkbox"/>	preko 400 m ²	<input type="checkbox"/>			
OBJEKAT KOLEKTIVNOG STANOVANJA							<input type="checkbox"/>	
POSLOVNO-STAMBENI OBJEKAT							<input type="checkbox"/>	
POSLOVNI OBJEKAT						<input type="checkbox"/>		
POMOĆNI OBJEKAT						<input type="checkbox"/>		
INFRATSRUKTURNI OBJEKAT						<input type="checkbox"/>	VRSTA	
KIOSK						<input type="checkbox"/>		
LJETNA BAŠTA						<input type="checkbox"/>		
dr.						<input type="checkbox"/>		
LOKACIJA OBJEKTA								
ADRESA								
KAT.PARCELA	novi premjer			stari premjer				
KAT.OPŠTINA								
EVIDENCIJE	PL br.			ZK ul.br.				
<input type="checkbox"/>	OZNAČITI AKO SE ZAHTEJ ODnosi NA IZMJENU LOKACIJSKIH USLOVA OPIS TRAŽENE IZMJENE:							
<input type="checkbox"/>	UVJERENJE O VAŽNOSTI IZDATIH LOKACIJSKIH USLOVA							

UZ ZAHTEJ PRILOŽITI:

A) ZA LOKACIJSKE USLOVE:

1. **urbanističko-tehničke uslove i stručno mišljenje** ako nema sprovedbenog dokumenta prostornog uređenja, koji se dostavljaju u tri primjerka samo ako se rade van organa nadležnog za poslove uređenja prostora jedinice lokalne samouprave,
2. **kopiju katastarskog plana**, odnosno ažurnu geodetsku podlogu za predložene trase za infrastrukturne linijske komunalne objekte, ovjerene od organa nadležnog za poslove premjera i katastra,
3. **dokaz o legalnosti postojećeg objekta**, ukoliko je riječ o legalizaciji dogradnji, nadogradnji i promjeni namjene postojećeg objekta,
4. **opis objekta**,
5. **saglasnosti na lokaciju objekta** predviđene u urbanističko-tehničkim uslovima na osnovu posebnih zakona zavisno od vrste i namjene objekta (komunalnih preduzeća koja upravljaju komunalnom infrastrukturom, javnih preduzeća koja upravljaju javnom infrastrukturom i slično, ako takve saglasnosti nisu sadržane u urbanističko-tehničkim uslovima, osim ako je područje buduće gradnje obuhvaćeno sprovedbenim dokumentom prostornog uređenja),
6. **rješenje o utvrđivanju obaveze sprovođenja procjene uticaja na životnu sredinu** i obimu procjene uticaja, ako je njeno sprovođenje obavezno u skladu sa posebnim propisom i
7. **idejni projekat i dokaz o vlasništvu ili pravu građenja nad zemljištem za objekte za koje** prema odredbama ovog zakona **nije potrebna građevinska dozvola.**
8. Administrativnu gradsku taksu u iznosu od 20 KM

B) ZA NAKNADNE LOKACIJSKE USLOVE:

1. **kopiju katastarskog plana**, odnosno ažurnu geodetsku podlogu za predložene trase za infrastrukturne linijske komunalne objekte, ovjerene od organa nadležnog za poslove premjera i katastra,
2. **geodetski snimak nelegalno izgrađenog objekta ili dijela objekta**
3. **dokaz o legalnosti postojećeg objekta**, ukoliko je riječ o legalizaciji dogradnji, nadogradnji i promjeni namjene postojećeg objekta,
4. Administrativnu gradsku taksu u iznosu od 20 KM

prostor za administrativnu taksu

Potpis podnosioca zahtjeva:

Prijedor, _____ godine